


Orientační schéma:





Razítko oprávněné osoby:

Podpis: Datum:

Revize:	Datum:	Popis:	Kontroloval:
P01	12.07.2021	Pracovní verze dokumentace k připomínkám	Ing. Dávid Kuczik
001	12.10.2021	Definitivní odevzdání dokumentace	Ing. Dávid Kuczik

Stavebník/Investor:	<b>Správa železnic, státní organizace</b>	
Adresa:	Dlážděná 1003/7, 110 00 Praha 1	
Zástupce investora:	Stavební správa východ	
Adresa:	Nerudova 1, 779 00 Olomouc	

Zhotovitel stavby:	<b>SAGASTA s.r.o.</b>			
Adresa:	Novodvorská 1010/14, 142 00, Praha 4 - Lhotka			
Kontakt:	T: +420 261 344 100 E: info@sagasta.cz			
Zhotovitel objektu:	<b>SAGASTA s.r.o.</b>			
Adresa:	Novodvorská 1010/14, 142 00, Praha 4 - Lhotka			
Kontakt:	T: +420 261 344 100 E: info@sagasta.cz			
Hlavní projektant (HIP): Ing. Emil Špaček Ing. Dávid Kuczik	Specialista:  Ing. Dávid Kuczik	Odpovědný projektant:  Ing. Dávid Kuczik	Zpracovatel:  Ing. Dávid Kuczik	

Název stavby/akce:		Sanace násypového zemního tělesa Březová nad Svitavou - Svitavy 224,600 - 225,000		Označení (S-kód): S631800391			
Název části:		Situační výkresu		Označení zhotovitele: 120 139			
Název objektu:				Označení části: C.2			
Název přílohy:		Katastrální situační výkres		Číslo přílohy:			
Název dílčí části přílohy:				Paré:			
Kraj:	Katastrální území: Hradec nad Svitavou [647233]	TUDU:					
Pardubický		2002 18					
Stupeň dokumentace:		Datum zpracování:	Formáty:	Měřítko:			
DUSP		12.07.2021	3xA4	1:1000			
S-kód:		Stupeň dokumentace:	Část:	Objekt:	Podobjekt:	Příloha:	Revize:
S 6 3 1 8 0 0 3 9 1		- D U S P	- C 2	X X			